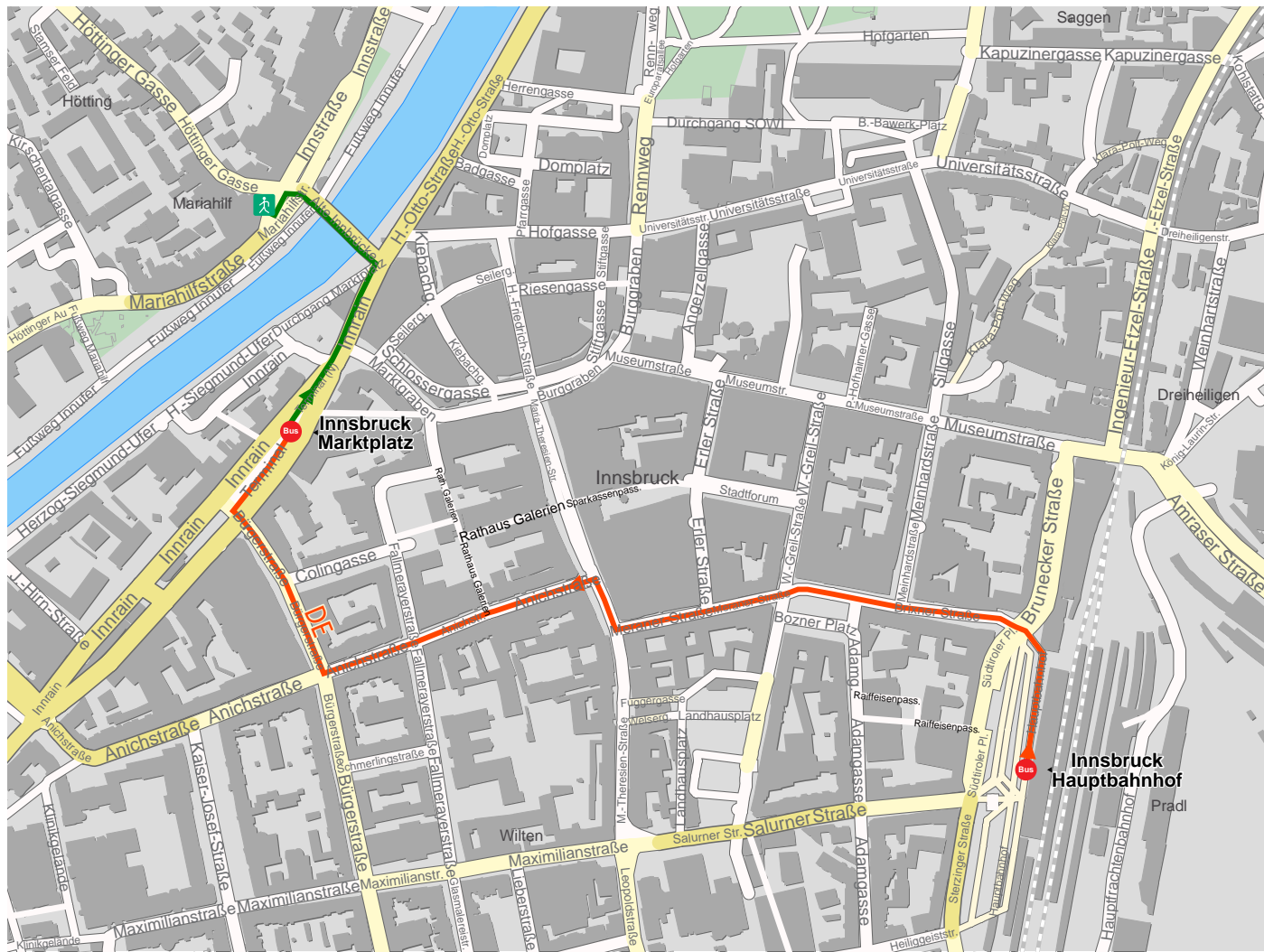


Weg von Innsbruck Hauptbahnhof nach Innsbruck Mariahilfstraße 6

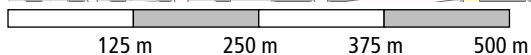
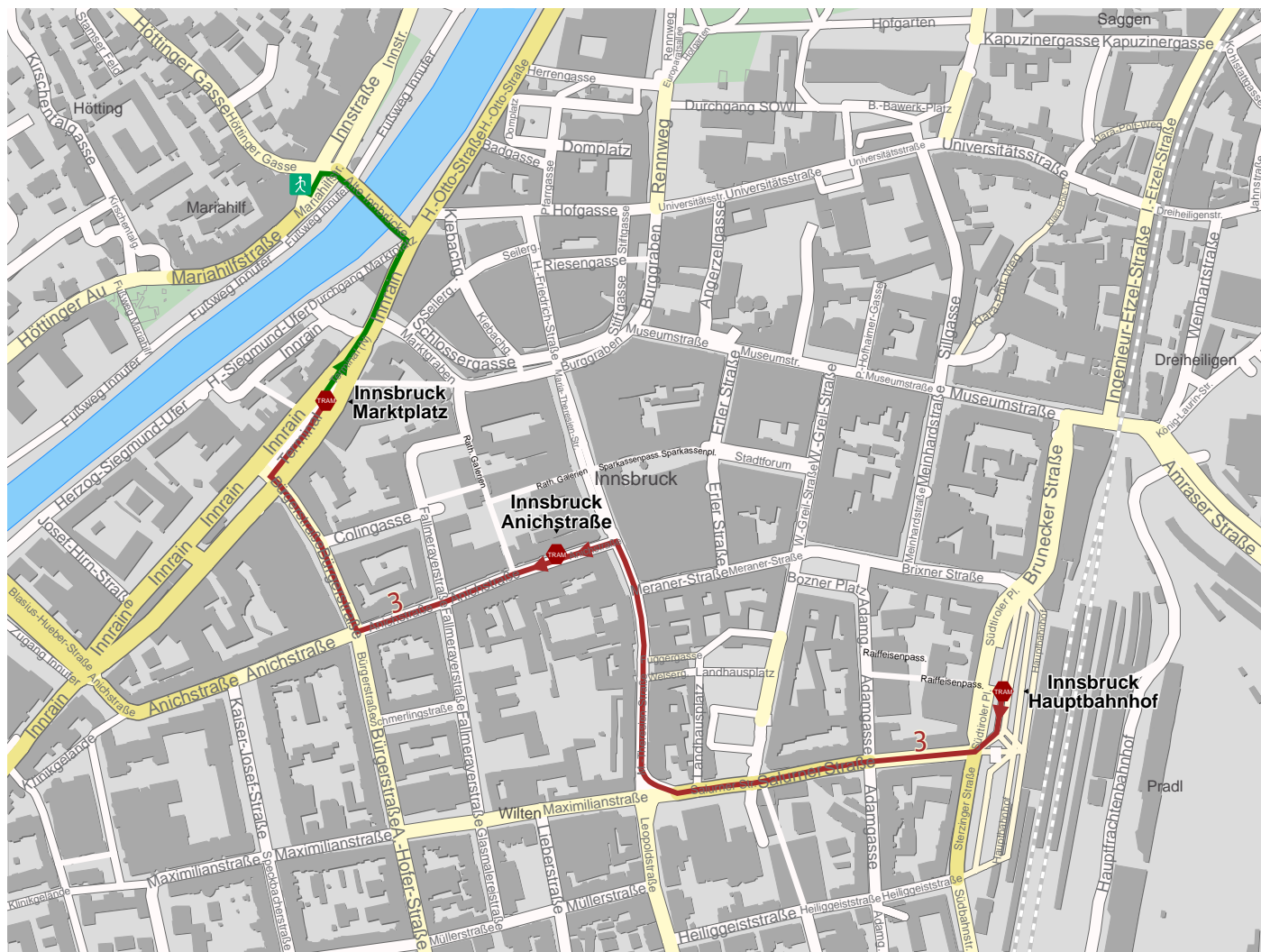


Verkehrsverbund Tirol GesmbH - Alle Angaben ohne Gewähr

- Stadtbus
- Fußweg
- Bus
- Ende Fußweg

1	● Bus	Stadtbus DE Innsbruck Hauptbahnhof Innsbruck Marktplatz	1.249 km
2	■ Fussweg	Innsbruck Marktplatz Innsbruck Mariahilfstraße 6	0.361 km

Weg von Innsbruck Hauptbahnhof nach Innsbruck Mariahilfstraße 6



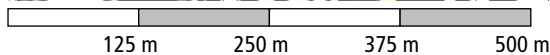
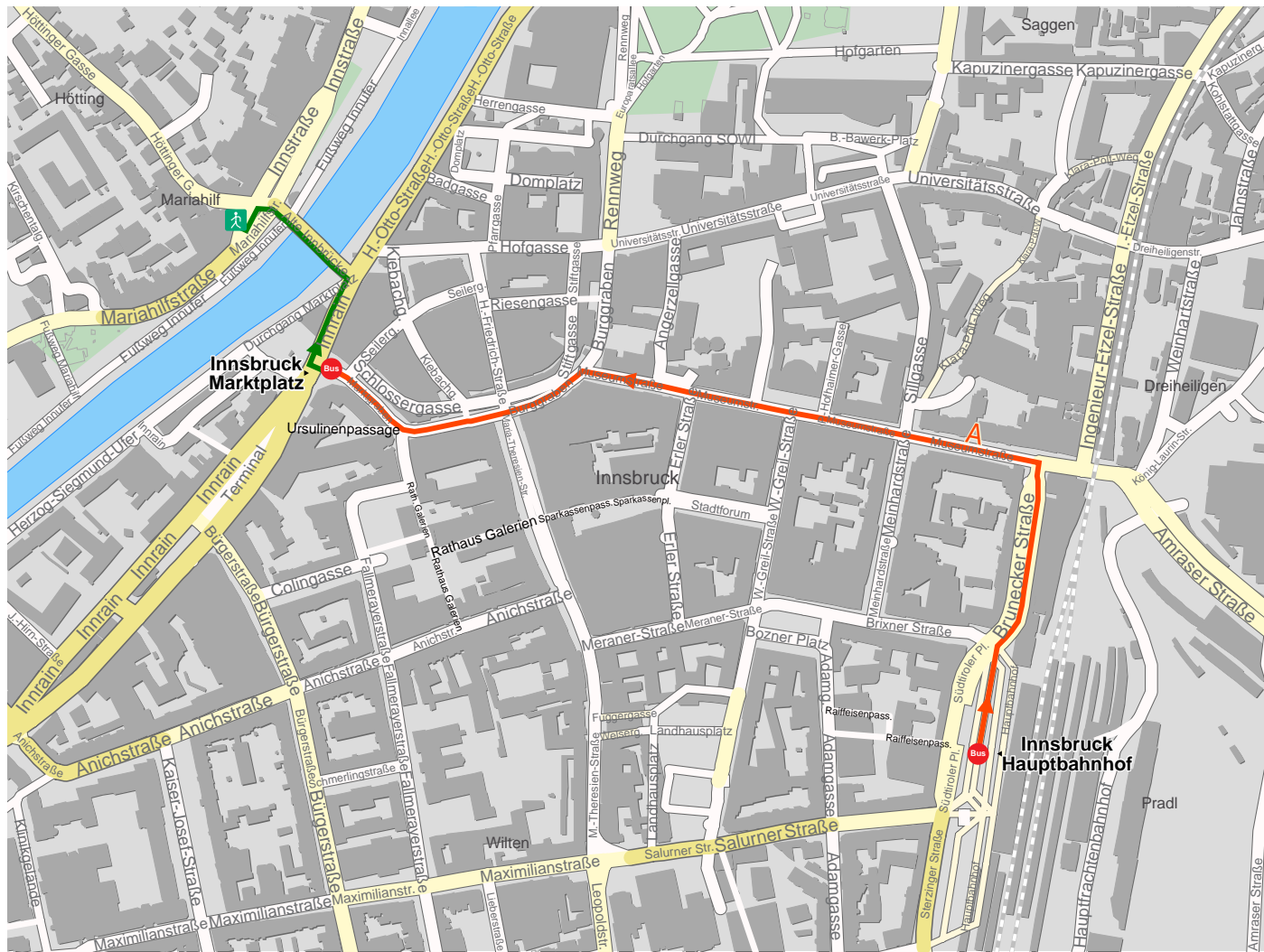
© Teletlas 2009 & Land Tirol - tiris 2009

- Tram
- Fußweg
- Straßenbahn
- Ende Fußweg

1	Tram 3	Innsbruck Hauptbahnhof	Innsbruck Anichstraße	0.777 km
2	nicht umsteigen	Innsbruck Anichstraße	Innsbruck Anichstraße	
3	Tram 3	Innsbruck Anichstraße	Innsbruck Marktplatz	0.534 km
4	Fussweg	Innsbruck Marktplatz	Innsbruck Mariahilfstraße 6	0.361 km

Verkehrsverbund Tirol GesmbH - Alle Angaben ohne Gewähr

Weg von Innsbruck Hauptbahnhof nach Innsbruck Mariahilfstraße 6

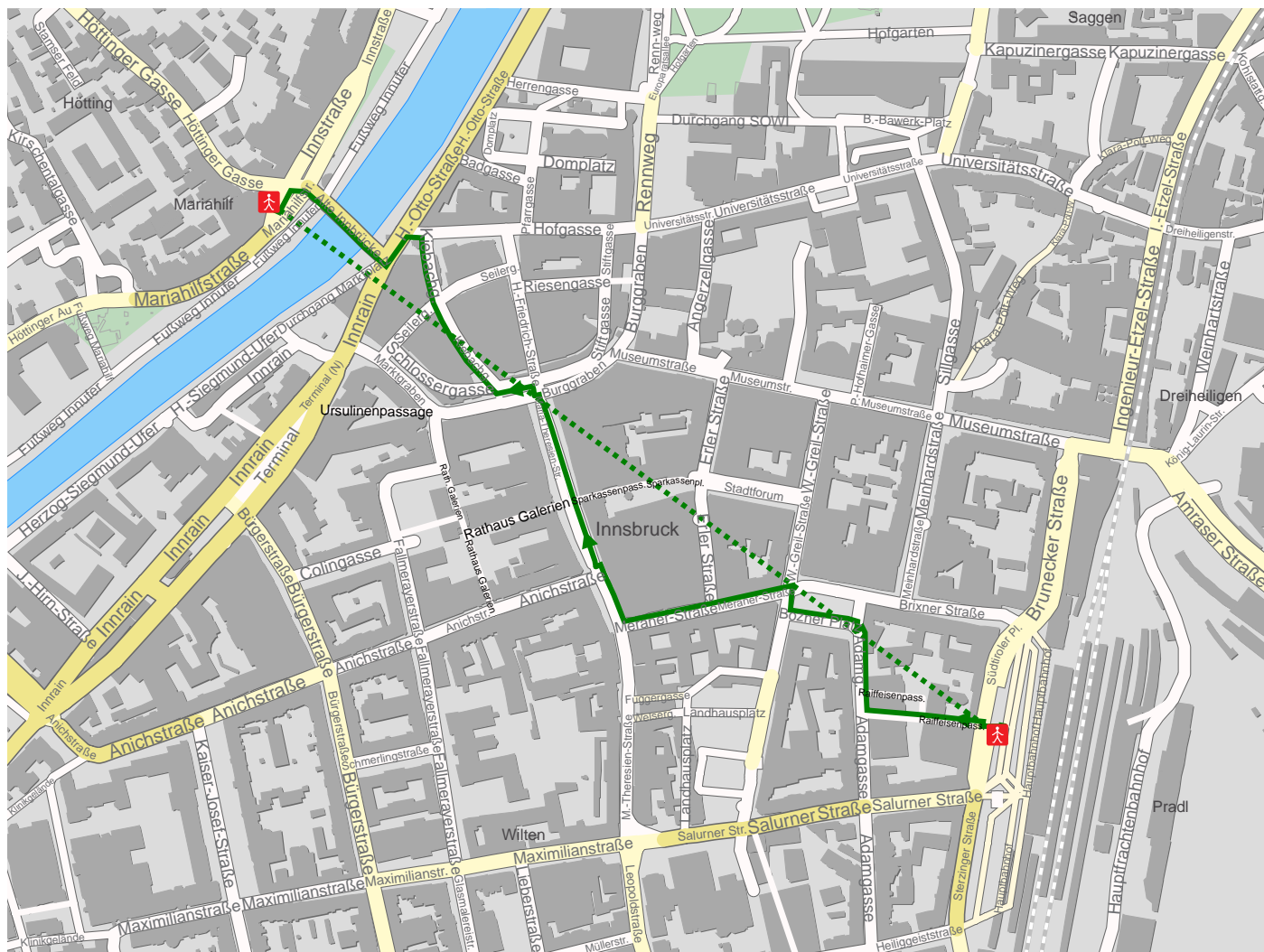


© Teletlas 2009 & Land Tirol - tiris 2009

- Stadtbus
- Fußweg
- Bus
- Ende Fußweg

- | | | | | |
|---|------------|------------------------|-----------------------------|----------|
| 1 | Stadtbus A | Innsbruck Hauptbahnhof | Innsbruck Marktplatz | 1.104 km |
| 2 | Fussweg | Innsbruck Marktplatz | Innsbruck Mariahilfstraße 6 | 0.274 km |

Weg von Innsbruck, Hauptbahnhof nach Innsbruck Mariahilfstraße 6.



© Teletlas 2009 & Land Tirol - tiris 2009

Fußweg Start Fußweg

1.		Start Innsbruck, Hauptbahnhof.		
2.			10 m	10 m
3.	↙ links	Raiffeisenpassage	160 m	170 m
4.	↘ rechts	Adamgasse	100 m	270 m
5.	↙ schräg links	Bozner Platz	100 m	370 m
6.	↖ hinten links	Meraner-Straße	180 m	0.6 km
7.	↘ rechts	Maria-Theresien-Straße	260 m	0.8 km
8.	↑ geradeaus	Herzog-Friedrich-Straße	20 m	0.8 km
9.	↙ links	Schlossergasse	40 m	0.9 km
10.	↘ schräg rechts	Kiebachgasse	190 m	1.1 km
11.	↙ links	Herzog-Friedrich-Straße	20 m	1.1 km
12.	↙ schräg links	Herzog-Otto-Straße	40 m	1.1 km
13.	↘ rechts	Alte Innbrücke	110 m	1.2 km
14.	↙ schräg links	Höttinger Gasse	20 m	1.3 km
15.	↙ schräg links	Mariahilfstraße	30 m	1.3 km